



Bornholm Høst-Open 2022

Velkommen til Bornholm Høst-Open 2022. Vi glæder os til endnu en gang at sende jer på opdagelse i den fantastiske Bornholmske natur. Først er der nogle generelle og praktiske informationer om Bornholm Høst-Open. Derefter kommer mere detaljeret information om de to etaper ved henholdsvis Varperne og Rutsker Højlyng.

Generel information

Service på stævnepladserne

Der vil være

- Kiosk med pølser, sportsboller, øl, vand, kaffe, kage m.m.
- Indskolings- / børnbane findes i nærheden af stævnepladsen og er åben lørdag fra 11 til 13.30 og søndag 9-11. Deltagelse er gratis
- Børnepasning (skal bestilles på forhånd, børn > 2 år)
- Udsalg af sportsudstyr
- Information
- Toiletter
- Resultattavle

Omklædning og bad

Der er ikke omklædning eller badefaciliteter.

Overtrækstøj

Der vil ikke være mulighed for transport af overtrækstøj fra start til mål/stævneplads.

Bilnøgler

Bilnøgler kan afleveres i informationen for sikker opbevaring. Husk at nøglerne skal afleveres i en plastpose eller kuvert med tydeligt navn og klasse uden på.

Høst-Open trøjer

Høst-Open trøjer kan købes i informationen. Trøjer købt/bestilt på forhånd i vores [webshop](#) kan afhentes i informationen.

Klubtelte

Der er på stævnepladsen afmærkede områder til opstilling af klubtelte.

Præmier

Der er præmie til samlet nr 1, 2 og 3 i klasserne D/H10 - D/H20.

Der er præmier til nr 1 i D/H21 - D/H90.

Officiel præmieoverrækkelse finder sted søndag kl.11:45 for de klasser, der er afgjort. For øvrige klasser finder præmieoverrækkelse sted hurtigst muligt derefter.



Når en klasse er afgjort, kan deltagere, der er nødt til at forlade stævnet før 11:30, afhente deres præmie hos stævnespeakeren mod fremvisning af SI-brik.

Elektronisk tidtagning

Der benyttes SportIdent til tidtagning.
Kontrollerne har ikke kontaktløs funktion.
Husk at tømme din brik (clear og check).

SI-brikker til leje udleveres i informationen på stævnepladsen.
Hvis en lejebrik bortkommer eller beskadiges opkræves erstatning på kr 500.
Lejebrikker skal afleveres til beregningspersonalet efter endt aflæsning søndag. Er brikken kun lejet lørdag, skal den afleveres lørdag - ligeledes i beregningen efter aflæsning.

Resultater

Der vil være en resultattavle på stævnepladsen som opdateres med jævne mellemrum. En digital resultattavle (opdateres hver 5 minutter) kan findes på <https://liveresultat.orientering.se> og på <https://resultater.host-open.dk>

Alle resultater incl. samlet resultat for de to etaper vil efter løbet blive offentliggjort på løbets webside: <https://host-open.dk/forside/resultater/>

GPS

Kort og baner kommer på O-track senest kl. 17.00 på løbsdagen.

Klager og protester

En skriftlig klage kan senest 17:30 på dagen indgives til stævneleder Lars Wichmann på email info1@host-open.dk - eller indleveres skriftligt i informationen med tydelig angivelse af afsender inkl. kontaktinformation. Stævneleder sender sin afgørelse via sms eller mail til klager.

En protest mod en af stævneleder truffet afgørelse eller mod en fejl ved arrangementet kan indgives på sms til overdommer Jens Peter Rasmussen på email j-p.ras@mail.dk eller indleveres skriftligt i informationen. Protesten skal indgives senest 30 minutter efter meddelelse om en klages afgørelse. Kendelsen meddeles via sms eller mail til sagens parter.

Stævneledelse

Stævnekontrollant - Erik Munch Hansen, Viking Orientering
Dommer - Jens Peter Rasmussen, BVI
Stævneleder - Lars Wichmann, Viking Orientering

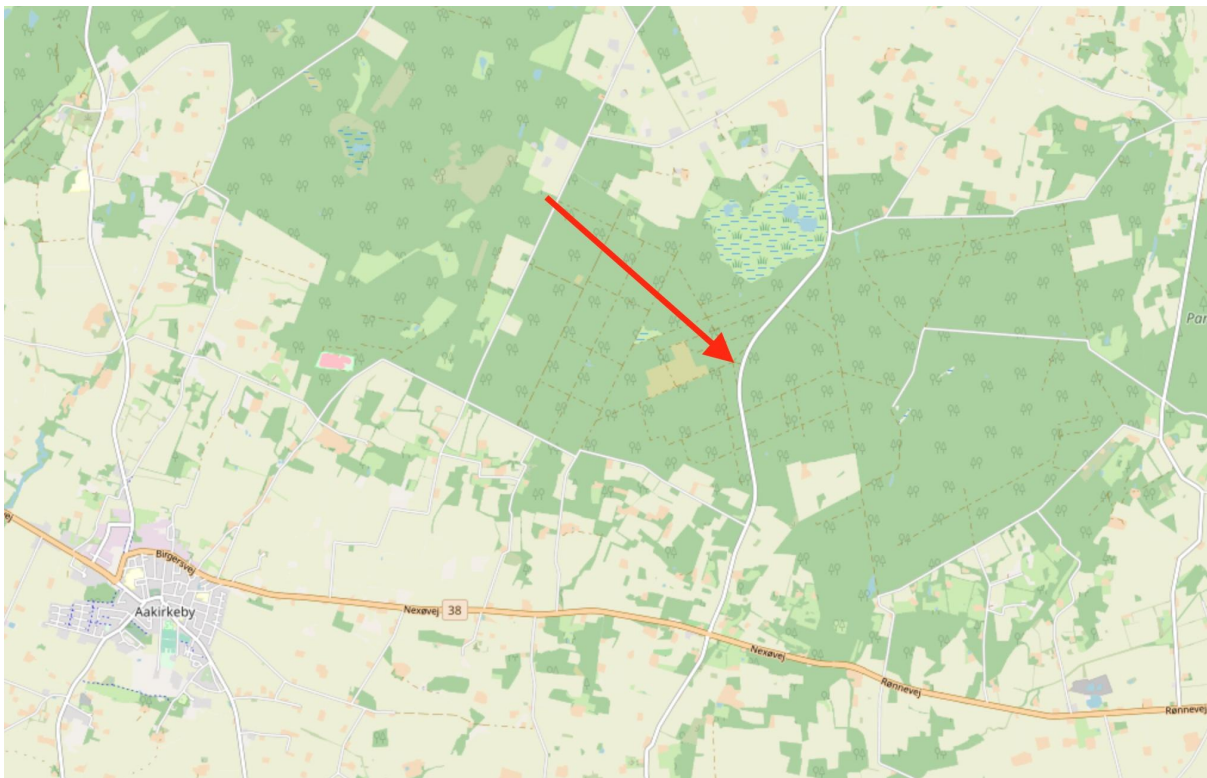
Kontakt information

Stævneleder
Lars Wichmann Hansen
Email: info1@host-open.dk
Telefon: (+45) 6140 4160

Etape 1 Varperne

Transport

Først etape løbes i de kommunale skove ved Varperne. Der er stævneplads ved shelteret på Ølenevej, der hvor Pedersker Jagthytte oprindeligt lå (se kort nedenfor). Kommer du sydfra skal du dreje af fra hovedvej 38 (Nexøvej) og køre mod nord ad Ølenevej. Kommer du nordfra skal du dreje mod syd af Ølenevej lige øst for Østermarie Kirke. Der vil på løbsdagen være hastighedsnedsættelse igennem løbsområdet.

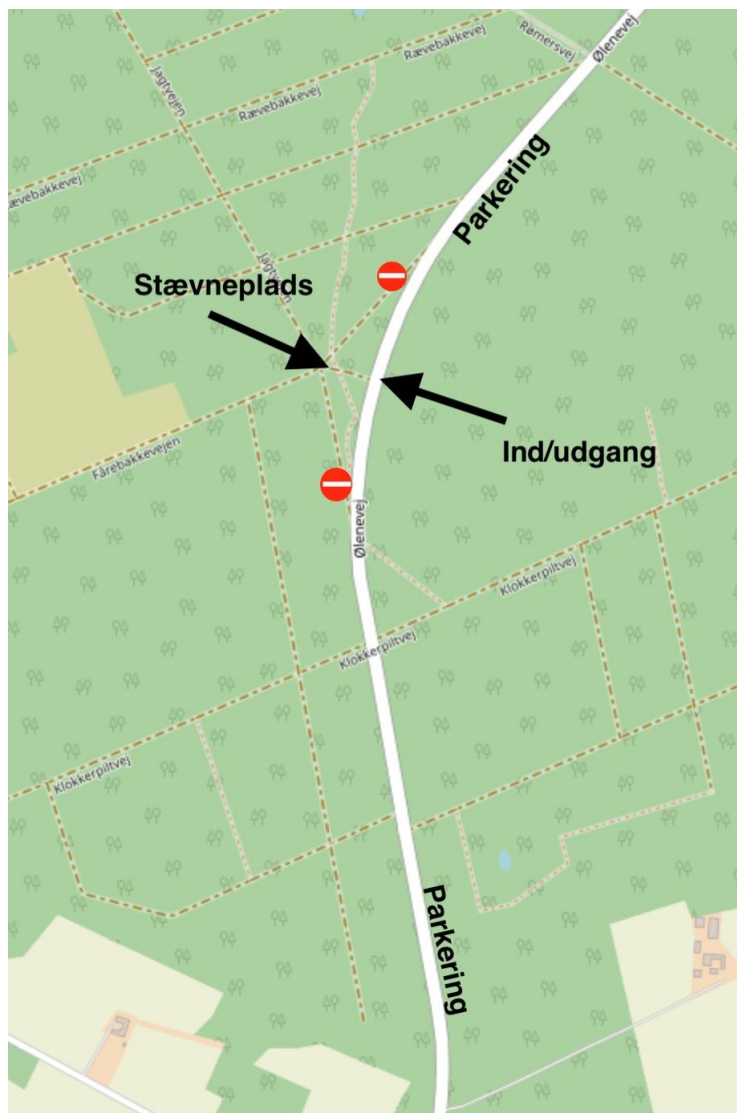


Parkering

Personbiler skal parkeres i kanten af Ølenevej, både syd og nord for indgang til stævnepladsen. Der må kun parkeres i den ene side af vejen, og der må ikke parkeres på grus/skovveje i området. Det er ikke alle steder der må parkeres i vejkanterne heller - dels aht trafikafvikling og dels aht krydsende løbere.

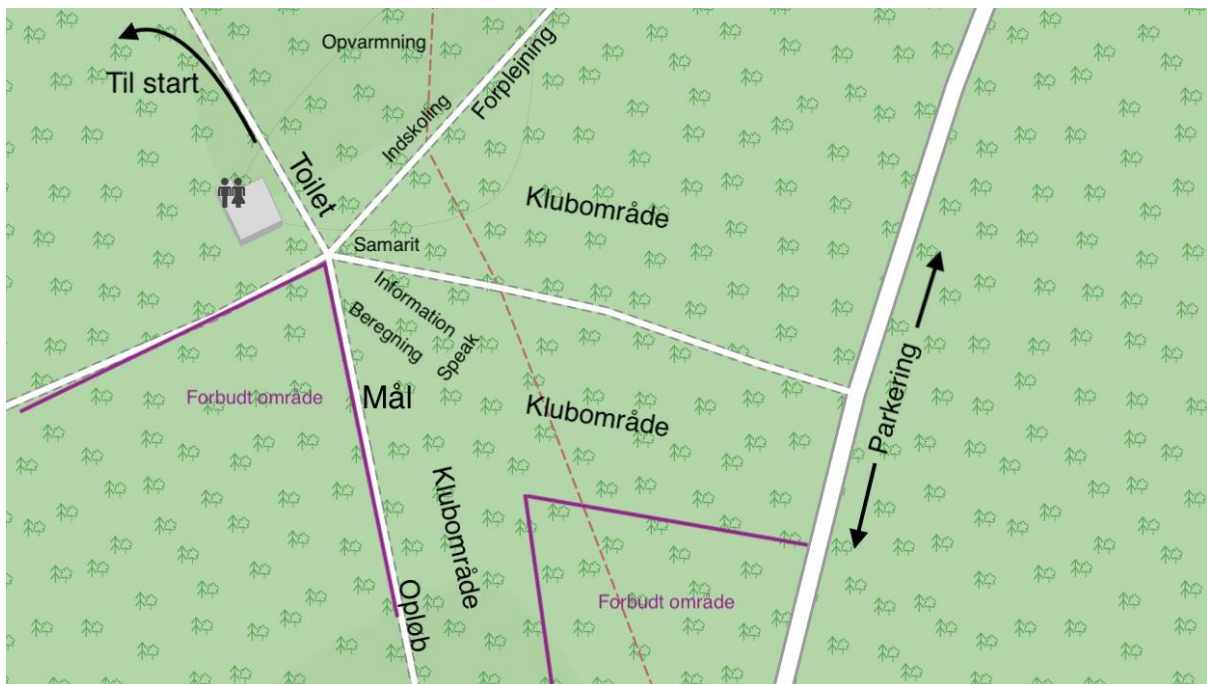
Der vil være parkerings-officials ved parkeringen både nord og syd for stævnepladsen, følg venligst deres anvisninger.

Busser skal parkeres i den nordlige indkørsel til stævnepladsen. Kontakt venligst parkerings-officials for at få anvist plads.



Stævneplads

Nedenfor er en skitse over stævnepladsen. Bemærk at området sydøst for stævnepladsen er forbudt område aht til historiske mindesmærker (Varperne). Området vil være afmærket. Det er ligeledes forbudt at tage ophold vest for opløbet. Opvarmning skal foregå i området nordøst for toiletterne. NB! Det er ikke tilladt at benytte toiletet i shelteret, da det ikke er dimensioneret til så mange O-løbere.





Løbsinformation

Terrænbeskrivelse

Skov uden væsentlig kupering domineret af ældre plantagebevoksning og et omfattende net af skovveje og grøfter. Flere steder med større variation i bevoksning og gennemløbelighed. Undervegetationen er ligeledes kraftig nogle steder i skoven. Der er enkelte detaljerige steder i skoven, men generelt har skoven få detaljer bortset fra grøfterne.

Særlige oplysninger

- Løbsområdet gennemskæres af en større sognevej (Ølenevej). Der vil være hastighedsnedsættelse, men vejen vil stadig være åben for almindelig trafik. Ved passage af vejen skal løberne udvise agtpågivenhed og overholde færdselslovens almindelige bestemmelser. Overtrædelse af dette medfører øjeblikkelig diskvalifikation.

Kort

D/H45 og ældre løber på 1:7.500.

Alle øvrige klasser løber på 1:10.000.

Ækvidistance 2,5 m

Løse postbeskrivelser

Postbeskrivelser (IOF) er trykt på kortet, og der er løse postbeskrivelser ved starten.

Starttidspunkt

Første ordinære start er kl. 11.30. Løbere der kommer for sent til deres starttid skal henvende sig til startpersonalet og følge deres instruktion. Åbner baner har fri starttid fra kl. 11.30 til 13.30.

Startprocedure

I alle ordinære klasser er der enkeltstart. Husk clear og check. Der er fremkald 3 minutter før start. I boks 1 foregår kontrol af navn og SI brik. I boks 2 findes løse postbeskrivelser. I boks 3 går du frem til din kortkasse, og tager dit kort op. Du må som det eneste kontrollere, at det er det rigtige kort du har taget - ellers er det forbudt at se på kortet. Derefter bevæger du dig hen til startstregen i enden af boks 3. Når startsignalet lyder starter din tid og du må løbe. Startposten står umiddelbart ved startstregen for enden af boks 3.

Deltagere på banerne D10, H10, D12, H12 får udleveret kortet i boks 2.

Åbne klasser anvender starttidsstempling. Ved ankomst til start kontrolleres briknummer. Bevæg dig derefter til den rigtige kortkasse og tag et kort. Stik din SI-brikken i start-boxen. Når boksen afgiver signal starter din tid. Husk clear og check før løb.

Væskedepoter

For baner over 5 km er der væskepost.



Fejlklip

Posterne skal opsøges i den rækkefølge de er angivet på kortet. Ved fejlklip løbes tilbage til den rigtige post og der fortsættes der fra. Ved evt. fejlfunktion klippes i reservefeltet på løbskortet, og kortet afleveres til beregningen ved målgang sammen med navn og briknummer.

Målgang

Når du har stemplet målposten skal du følge afmærkning til beregningen hvor din SI-brik skal aflæses. Først derefter må du begive dig tilbage til stævnepladsen. Alle deltagere - også de der udgår - skal have deres brik aflæst i beregningen!

Max-tid

Max-tid er to og en halv time

Ej gennemført

Alle løbere - også dem der er udgået - **skal** passere målslusen og deres SI brik **skal** aflæses i beregningen.

Banelægger

Mikkel Toudal, Viking Atletik

Banekontrollant

Erik Sjøberg, Viking Atletik

Nødtelefon

Skulle en nødsituation opstå kan Høst-Opens nødberedskab nås på telefon

(+45) 6140 4160 eller (+45) 5099 6597

Nødtelefonnumre fremgår også af løbskort.

Er der brug for akut hjælp ringes først **112**

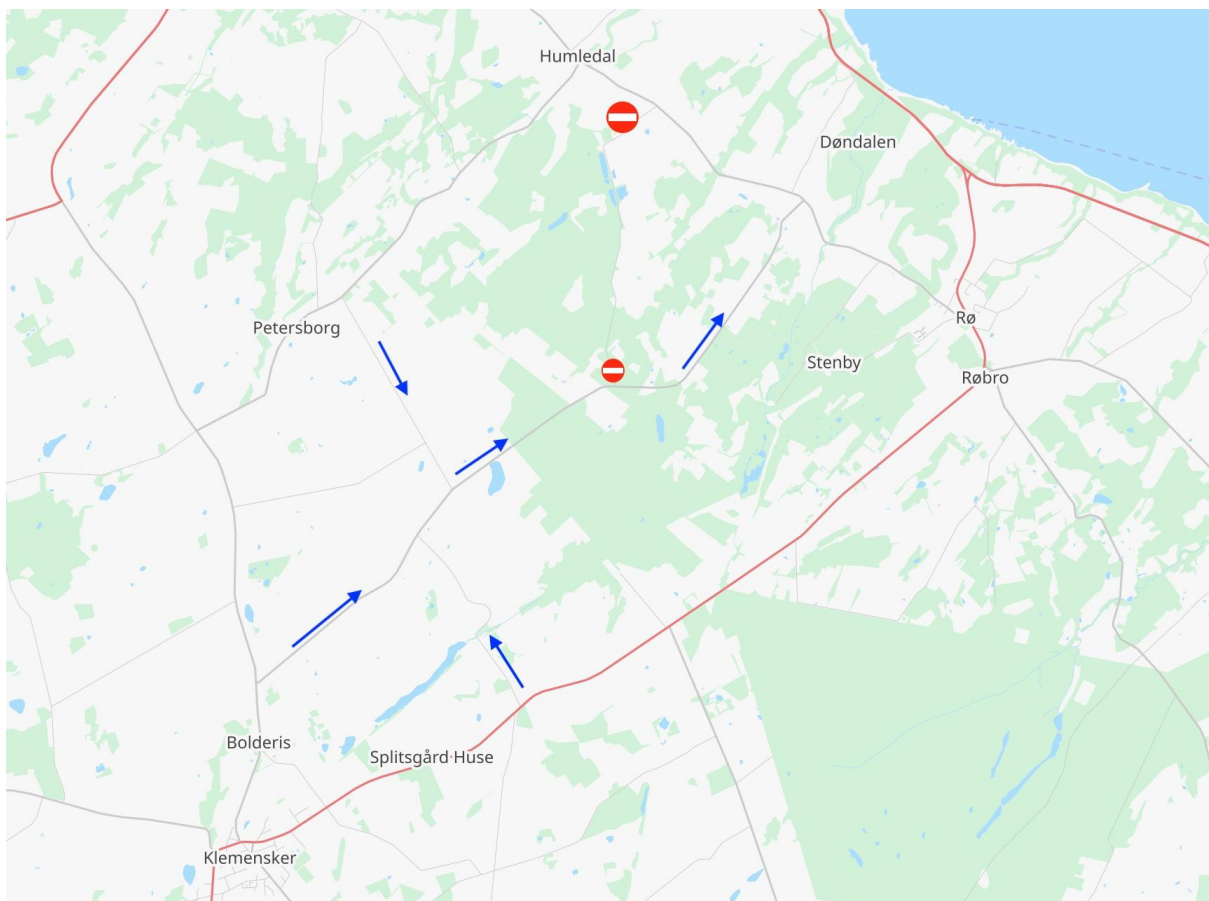
Etape 2 Rutsker Højlyng og Plantage

Kørselsvejledning

Stævnepladsen er placeret på en mark øst for Slettevej 12. Der skal kantparkeres et stykke fra stævnepladsen, og der er ikke særligt gode parkerings og tilkørselsforhold! Vi henstiller derfor kraftigt til at man følger nedenstående retningslinier.

Slettevej vil være lukket for gennemgående trafik fra Røvej til Krashavevej - NB! Der bliver ikke gjort undtagelser! Krashavevej vil være ensrettet for deltagere i Høst-Open. Al trafik til løbet skal ske ad Krashavevej i retning fra sydvest (Klemensker) - enten via Bedegadevej, Nordre Lyngvej eller Dammegårdsvej.

Al trafik væk fra løbet skal ske ad Krashavevej - Nørregårdsvej i nordøstlig-gående retning til Røvej.



Parkering

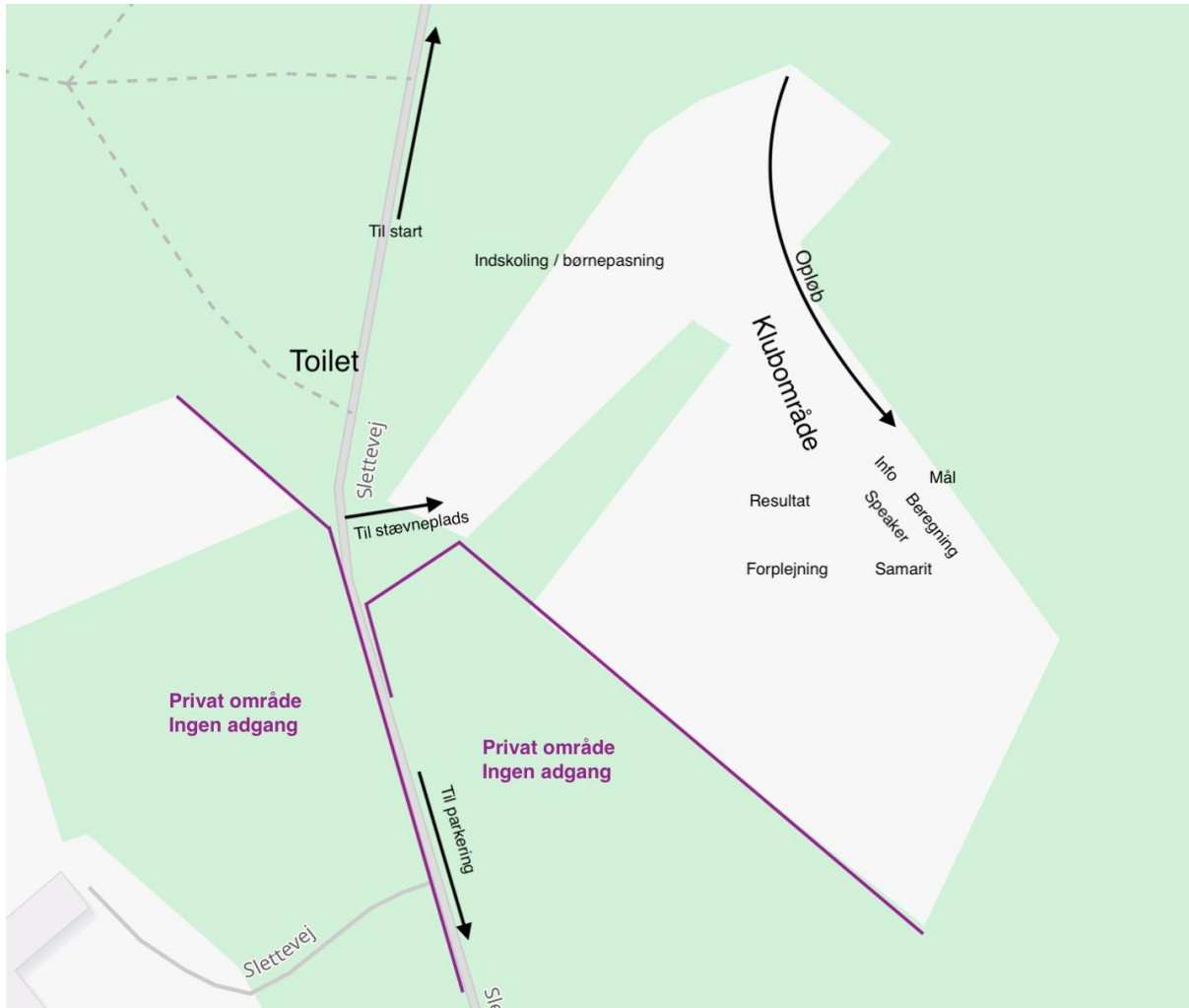
Parkering af privatbiler skal ske i kanten af Krashavevej. Aht løbsafvikling er der passager hvor det ikke vil være tilladt at parkere. Disse er afmærket. Der vil være parkerings-officials til stede på Krashavevej. Følg venligst deres anvisninger.

Busser kan parkere på P-plads ved Rokkestenen på Slettevej efter anvisning fra parkerings-officials.



Stævneplads

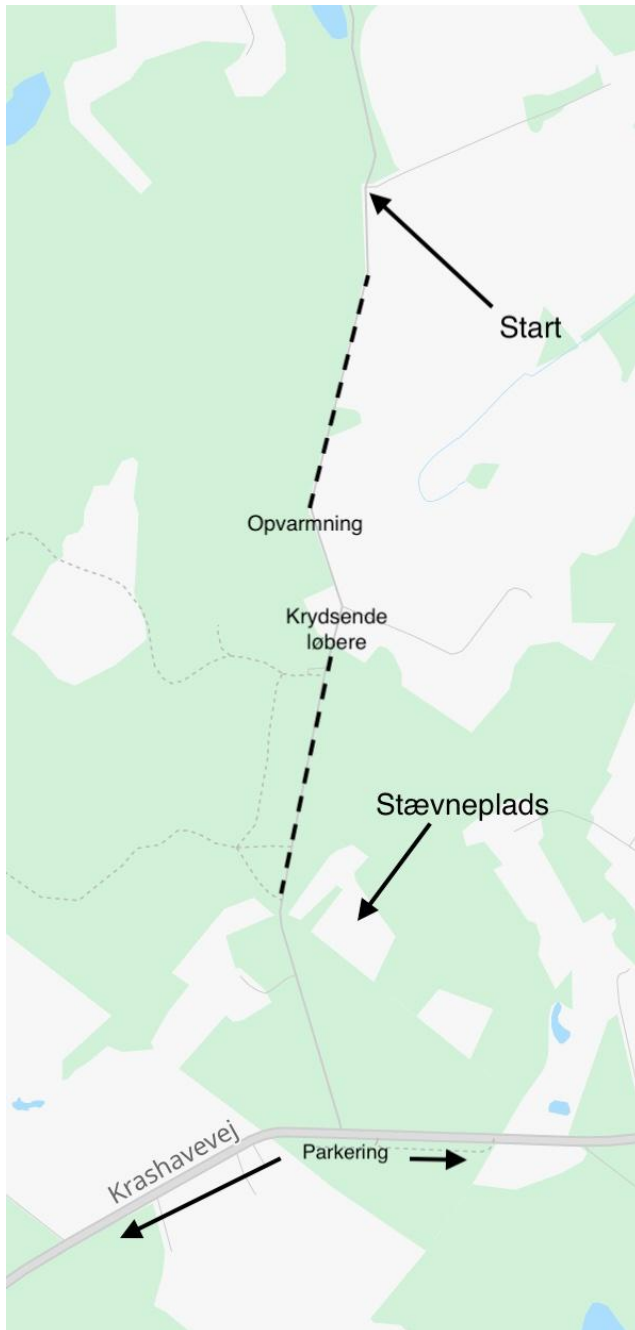
Transport fra parkering til stævneplads skal ske til fods ad Krashavevej og Slettevej. Starten ligger ca 1 km nord for stævnepladsen - følg Slettevej nordpå.



Start

Starten er placeret ca 1 km nord for stævnepladsen. Transport fra stævneplads til start skal ske til fods ad Slettevej. NB! Når I går til start skal I være opmærksomme på, at der kan være krydsende løbere de første 300 m på Slettevej - Vis hensyn!

Opvarmning kan ske på Slettevej umiddelbart op til/mod startområdet.





Løbsinformation

Områdebeskrivelse

Velkommen til nok noget af det mest afvekslende og spændende terræn på Bornholm.

Turen i Rutsker Højlyng vil blive en teknisk udfordring, hvor ikke mange har løbet før, på et detaljerigt nyt kort, hvor nøjagtighed med kortlæsning og kompas er et særlig vigtigt redskab. Også din løbshastighed og din evne til kortkontakt og temposkift kan blive afgørende. Det er overvejende privat skov med mange lodsejere, der driver skoven forskelligt, hvilket giver spændende variation.

I den nordøstlige del findes mange detaljer med stenbrud, sten og styp, lavninger og huller, også stenhuller (stenbrud). Desuden mange små lysninger og tætheder, der gør, at du får en stor oplevelse.

Midt i den nordlige del findes et indhegnet lyngområde, hvor terrænet skifter totalt karakter, og kan minde om Vestjylland – men alligevel ikke helt, da der stadig er sten og klipper.

Overgangen til den sydlige del vil være klassisk Bornholmsk plantage, som indbyder til god fart. Det midterste parti er desuden meget varieret med åben, lækker granskov og diverse bevoksninger med forskellige træarter og tætheder krydret med et stort antal grøfter.

Den sydligste del indeholder en større skrænt 50-70 m med mange klipper, styp og sten, hvor både teknik og fysik udfordres. Her kan dine vejvalg også blive afgørende.

Særlige oplysninger

- Rutsker Højlyng og plantage består af mange mindre parceller, som alt overvejende er i privat eje. Undgå at lave skader på bevoksning og hegn, og undgå unødige færdsel i nærheden af bygninger/beboelse. Skulle der mod forventning alligevel ske skader på hegn skal det anmeldes til løbsledelsen!
- Alle klasser fra D/H14 til og med D70/H80 skal undervejs passere et stort åbent markområde omgivet af elhegn - der er både et indre hegn og et ydre hegn. Der vil være dyr i hegningen, og hegnet vil være strømførende!
- Enkelte lodsejere i området har frabedt sig at vi løber på deres ejendom. Disse områder er markeret som "Forbudt område" på kortet. Bevidst overtrædelse heraf medfører øjeblikkelig diskvalifikation.
- Løbsområdet gennemskæres af to mindre sogneveje. Ved passage af vejene skal løberne udvise agtpågivenhed og overholde færdselslovens almindelige bestemmelser.
- Spredt ud i området findes et antal jagttårne/hochsitz/hochstand som ikke er angivet på kortet. Disse er kendetegnet ved at være midlertidige fx af letmetal eller konstrueret så de læner op ad et træ.
- Der findes desværre flere steder i området enkelte ældre forfaldne/rustne og udtjente trådhegn. Disse er ikke angivet på kortet.
- Aht lette og mellemsvære baner er der snitslet enkelte steder i terrænet. Dette er angivet på kortet for de relevante baner.



- Indskolingsbaner til de mindste børn findes i et område vest for stævnepladsen og Slettevej. Enkelte baner skal også passere dette område. Der er markant forskel på børnenes poster og de rigtige poster (fx kontrol-tegninger i stedet for numre, og ingen SI-box). Vi henstiller til at løberne viser hensyn til børnene.
- Det er ikke tilladt at løbe på den nordlige del af Slettevej ud over stykket fra startboks til startpost. Dette er markeret som forbudt område på kortet.

Kort

D/H60 og ældre løber på 1:5.000

D/H45 til og med D/H55 løber på 1:7.500

Alle øvrige klasser løber på 1:10.000

Ækvidistancen er 2,5 m

Der er kortvend for klassen H60.

NB! Meridianer er vinklet i forhold til papiret!

Løse postbeskrivelser

Postbeskrivelser er trykt på kortet, og der er løse postbeskrivelser i startboksen.

Væskedepoter

Der er væskepost for baner længere end 5 km.

Starttid

Søndag den 30. oktober er første ordinære start kl. 09.00 (HUSK vintertid). Åbne klasser har fri starttid fra kl. 09.00 til kl. 10.30

Startprocedure

I alle ordinære klasser er der enkeltstart. Husk clear og check. Der er fremkald 3 minutter før start. I boks 1 foregår kontrol af navn og SI brik. I boks 2 findes løse postbeskrivelser. I boks 3 går du frem til din kortkasse, og tager dit løbskort op. Du må som det eneste kontrollere, at det er det rigtige kort du har taget - bortset fra dette er det altså forbudt at se på kortet før startsignalet lyder. Derefter bevæger du dig hen til startstregen i enden af boks 3, og stiller dig klar til at løbe. Vi anbefaler at løberne ordner sig efter hastighed - hurtigste løbere forrest. Når startsignalet lyder starter din tid og du må se på kortet og løbe. Der er snitslet ca 100 m fra boks 3 til startposten, som skal passeres. Bemærk, at de sidste 75 m af indløbet til startposten er meget smalt og ikke tillader overhaling - vis hensyn!

Deltagere på banerne D10, H10, D12, H12 får udleveret kortet i boks 2.

Åbne klasser anvender starttidsstempling. Ved ankomst til start kontrolleres briknummer. Bevæg dig derefter til den rigtige kortkasse og tag et kort. Stik din SI-brikken i start-boxen. Når boksen afgiver signal starter din tid. Husk clear og check før løb.



Fejlklip

Posterne skal opsøges i den rækkefølge de er angivet på kortet. Ved fejlklip løbes tilbage til den rigtige post og der fortsættes der fra. Ved evt. fejlfunktion klippes i reservefeltet på løbskortet, og kortet afleveres til beregningen ved målgang sammen med navn og briknummer.

Målgang

Når du har stemplet målposten skal du følge afmærkning til beregningen hvor din SI-brik skal aflæses. Først derefter må du begive dig tilbage til stævnepladsen. Alle deltagere - også de der udgår - skal have deres brik aflæst i beregningen!

Max-tid

Max-tid er to og en halv time

Ej gennemført

Alle løbere - incl. udgåede løbere - skal passere målslusen og SI brik **skal** aflæses.

Banelægger

Tim Falck Weber, Tisvilde OK

Banekontrollant

Lars Wichmann, Viking Atletik

Nødtelefon

Skulle en nødsituation opstå kan Høst-Opens nødberedskab nås på telefon **(+45) 6140 4160 eller (+45) 2049 1145**. Disse numre fremgår også af kortet.

Er der akut behov for hjælp? Ring først **112**